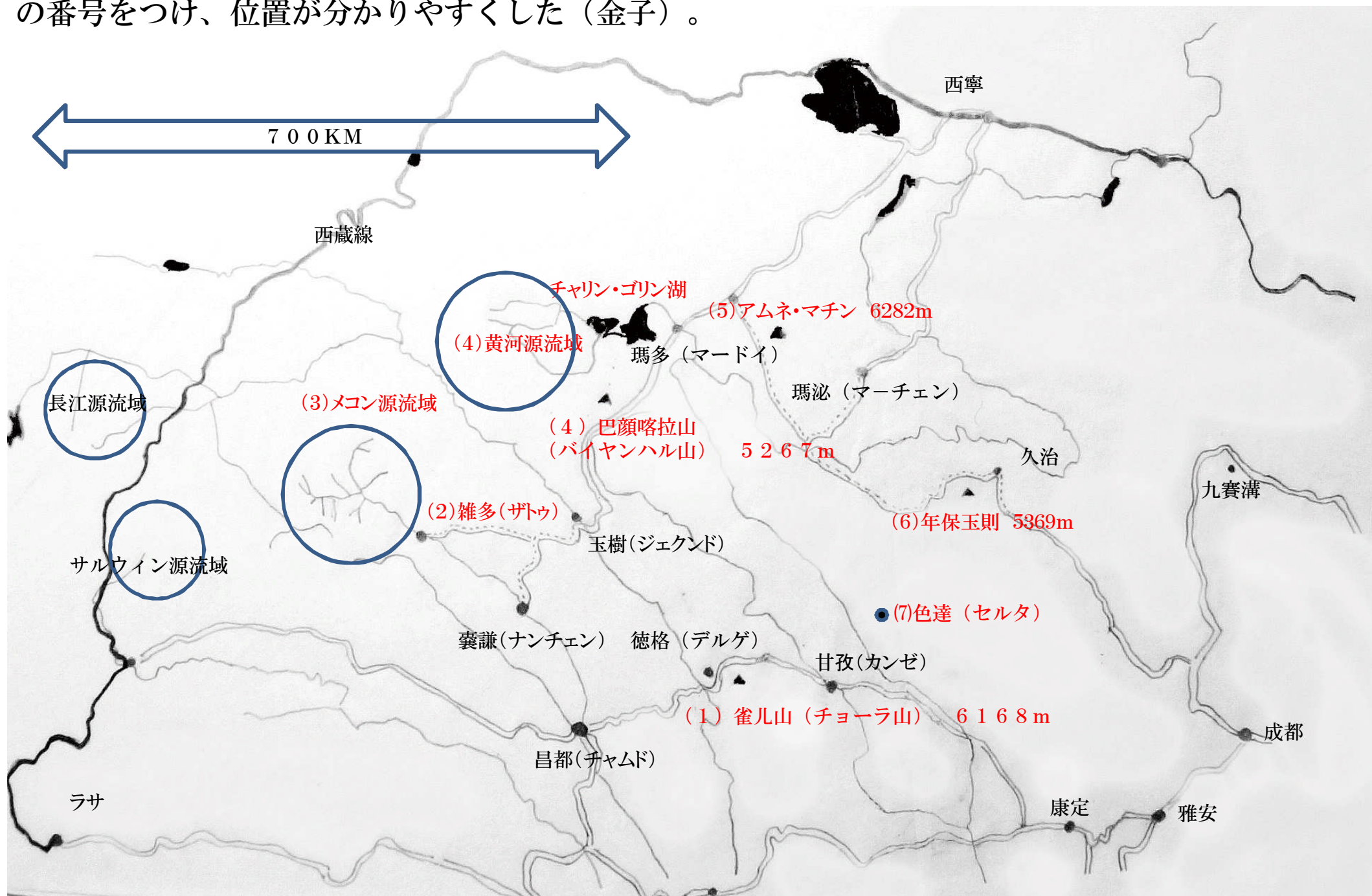


中村保ヒマラヤの東写真館ー2013年6月  
大河源流踏査

中村保氏と新谷氏は2013. 6.6-27にかけてメコン、黄河の源頭地域を4500kmにわたって踏査した。訪問地域は大きく分けて7つの地域からなっているため、旅程順に(1)~(7)までに分けて報告写真を取りまとめた。正式な地図が未完のため、暫定的に以下の地図を作成、訪問各地域に旅程順の番号をつけ、位置が分かりやすくした(金子)。



(1) 四川西部高原 雀儿山 (チョーラ山 6168m) 東部山塊



5300～5500mの山並みが続き、草原が広がる。将来のアルパインパラダイスだ。

## (2) メコン上流 雑多付近の岩峰群



草原のかなたに5500峰が屹立する。

### (3) メコン源頭

4800m プラトーと  
未踏の5500m峰





源頭の水鳥と鹿



メコン源頭の氷河踏査をはばんだ冬虫夏草

# (4) 巴顏喀拉山 (バイヤンハル山 5267m) と黄河源頭

鄂陵湖 (オリンツォ)




黄河源流記念碑



鄂陵湖（オリンツォ）越しに巴顔喀拉山（バイヤンハル山 5267m）を望む

# (5) 瑪卿崗日 (アムネ・マチン 6282m)


東面から主峰



Meconopsis Amnye



北面



Tarpacan



# (6)年保玉則 5369m

北西面




北面

# (7)色達（セルタ）



色達五明仏学院



ゴロク・セルタ



色達の鳥葬場と狼をも襲うと言うチベット犬